Signature Not Verified
Digitally signed by THEODOROS MOUMOURIS
Date: 2013.06.11 09:11:02 EEST
Reason: Signed PDF (embedded)
Location: Athens, Ethniko Typografio

ΕΦΗΜΕΡΙΣ ΤΗΣ ΚΥΒΕΡΝΗΣΕΩΣ

ΤΗΣ ΕΛΛΗΝΙΚΗΣ ΔΗΜΟΚΡΑΤΙΑΣ

ΤΕΥΧΟΣ ΑΝΑΓΚΑΣΤΙΚΩΝ ΑΠΑΛΛΟΤΡΙΩΣΕΩΝ ΚΑΙ ΠΟΛΕΟΔΟΜΙΚΩΝ ΘΕΜΑΤΩΝ **Αρ. Φύλλου 210**

6 Ιουνίου 2013

ΔΙΑΤΑΓΜΑΤΑ

Τροποποίηση του εγκεκριμένου ρυμοτομικού σχεδίου της τοπικής κοινότητας Όρμου Κορθίου, Δημοτικής Ενότητας Κορθίου, Δήμου Άνδρου (ν. Κυκλάδων) και επικύρωση καθορισμού οριογραμμών τμήματος ρέματος Ρωγιανού Ποταμού.

Ο ΠΡΟΕΔΡΟΣ
ΤΗΣ ΕΛΛΗΝΙΚΗΣ ΔΗΜΟΚΡΑΤΙΑΣ

Έχοντας υπόψη:

1. Τις διατάξεις των άρθρων 152 (παρ. 1, 2 και 6), 153 και 154 του Κώδικα Βασικής Πολεοδομικής Νομοθεσίας (Κ.Β.Π.Ν.), που κυρώθηκε με το άρθρο μόνο του από 14.7.1999 π.δ/τος (Δ 580).

2. Τις διατάξεις του άρθρου 6 παρ. 1, 2 και 3α του ν. 880/79 (Α΄ 58), όπως αντικαταστάθηκε με το άρθρο 5 του ν. 3010/02 (Α' 91).

3. Τις διατάξεις των άρθρων 1, 2, 283 και 286 του ν. 3852/2010 «Νέα Αρχιτεκτονική της Αυτοδιοίκησης και της Αποκεντρωμένης Διοίκησης - Πρόγραμμα Καλλικράτης» (Α΄ 87) και του άρθρου 1ου της υπ’ αριθμ. 45892/11.8.2010 απόφασης του Υπουργού Εσωτερικών, Αποκέντρωσης και Ηλεκτρονικής Διακυβέρνησης «Πρωτοβάθμιοι και Δευτεροβάθμιοι Οργανισμοί Τοπικής Αυτοδιοίκησης της Χώρας κ.λπ.» (Β΄ 1292/2010, διόρθωση σφάλματος Β΄ 1623/2010).

4. Τις διατάξεις του άρθρου 90 του Κώδικα Νομοθεσίας για την Κυβέρνηση και τα κυβερνητικά όργανα, που κυρώθηκε με το άρθρο πρώτο του π.δ/τος 63/2005 (Α΄ 98).

5. Την υπ’ αρ. Υ46/6-7-2012 απόφαση Πρωθυπουργού «Καθορισμός αρμοδιοτήτων του Αναπληρωτή Υπουργού Περιβάλλοντος Ενέργειας και Κλιματικής Αλλαγής Σταύρου Καλαφάτη» (Β΄ 2101).

6. Τις υπ’ αρ. 37/2009, 32/2010 και 33/2010 αποφάσεις του Δημοτικού Συμβουλίου Δήμου Κορθίου Άνδρου.

7. Το υπ’ αρ. ΤΥ 3782/23-3-2010 έγγραφο της Διεύθυνσης Τεχνικών Υπηρεσιών τ. Νομαρχιακής Αυτοδιοίκησης Κυκλάδων και το συνημμένο στο έγγραφο αυτό αντίγραφο της από Ιουλίου 2009 τεχνικής έκθεσης/μελέτης οριοθέτησης ρέματος Ρωγιανού εντός του εγκεκριμένου σχεδίου Όρμου Κορθίου Άνδρου, η οποία έχει θεωρηθεί από τη Διεύθυνση Τεχνικών Υπηρεσιών της τ. Νομαρχιακής Αυτοδιοίκησης Κυκλάδων.

8. Την 133/2011 γνωμοδότηση του Κεντρικού Συμβουλίου Χωροταξίας Οικισμού και Περιβάλλοντος.

9. Το γεγονός ότι από τις κανονιστικές διατάξεις του παρόντος δ/τος δεν προκαλείται δαπάνη σε βάρος του κρατικού προϋπολογισμού και του προϋπολογισμού του οικείου ΟΤΑ.

10. Την υπ’ αρ. 156/2012 γνωμοδότηση του Συμβουλίου της Επικρατείας με πρόταση του Αναπληρωτή Υπουργού Περιβάλλοντος Ενέργειας και Κλιματικής Αλλαγής, αποφασίζουμε:

Άρθρο 1

Επικυρώνεται ο καθορισμός των οριογραμμών τμήματος του ρέματος Ρωγιανός Ποταμός το οποίο διέρχεται μέσα από τον οικισμό Όρμος Κορθίου της νήσου Άνδρου, όπως οι οριογραμμές αυτές θεωρήθηκαν από τη Διεύθυνση Τεχνικών Υπηρεσιών της τ. Νομαρχιακής Αυτοδιοίκησης Κυκλάδων και φαίνονται με μπλε συνεχή γραμμή στο σχετικό πρωτότυπο διάγραμμα σε κλίμακα 1:200, το οποίο θεωρήθηκε από τον Προϊστάμενο της Διεύθυνσης Τοπογραφικών Εφαρμογών με την υπ’ αρ. 27776/2013 πράξη του και που αντίτυπο του σε φωτοσμίκρυνση δημοσιεύεται με το παρόν διάταγμα.

Άρθρο 2

Εγκρίνεται η αναθεώρηση και τροποποίηση του εγκεκριμένου ρυμοτομικού σχεδίου του οικισμού Όρμος Κορθίου, της τοπικής κοινότητας Όρμου Κορθίου, Δημοτικής Ενότητας Κορθίου, Δήμου Άνδρου (ν. Κυκλάδων) με την μετατόπιση ρυμοτομικών και οικοδομικών γραμμών, την έγκριση πεζοδρόμων, τον καθορισμό χώ-

ρου Δημαρχείου, Πολυιατρείου, Σχολείου, χώρων Ιερού Ναού, κοινόχρηστων χώρων πλατείας όπως οι ρυθμίσεις αυτές φαίνονται στο σχετικό πρωτότυπο διάγραμμα σε κλίμακα 1:500 που θεωρήθηκε από τον Προϊστάμενο της Διεύθυνσης Τοπογραφικών Εφαρμογών με την 27776/2013 πράξη του και αντίτυπο του σε φωτοσμίκρυνση δημοσιεύεται με το παρόν διάταγμα.

Άρθρο 3

Η ισχύς του παρόντος διατάγματος αρχίζει από τη δημοσίευση του στην Εφημερίδα της Κυβερνήσεως.

Στον υπουργό Περιβάλλοντος, Ενέργειας και Κλιματικής Αλλαγής αναθέτουμε τη δημοσίευση και εκτέλεση του παρόντος διατάγματος.

Αθήνα, 24 Μαΐου 2013

Ο ΠΡΟΕΔΡΟΣ ΤΗΣ ΔΗΜΟΚΡΑΤΙΑΣ

ΚΑΡΟΛΟΣ ΓΡ. ΠΑΠΟΥΛΙΑΣ

Ο ΑΝΑΠΛΗΡΩΤΗΣ ΥΠΟΥΡΓΟΣ ΠΕΡΙΒΑΛΛΟΝΤΟΣ,
ΕΝΕΡΓΕΙΑΣ ΚΑΙ ΚΛΙΜΑΤΙΚΗΣ ΑΛΛΑΓΗΣ

ΣΤΑΥΡΟΣ ΚΑΛΑΦΑΤΗΣ

ΕΘΝΙΚΟ ΤΥΠΟΓΡΑΦΕΙΟ

Για τεχνικούς λόγους στο σχεδιάγραμμα, έγινε σμίκρυνση, κατά ποσοστό 41%

X: -1750
Y: 2750
X: -1750
Y: 2600
ΠΟΤΑΜΟΣ
ΠΡΟΣ ΣΤΙΒΑ ΡΟΓΟΥ
ΑΞΟΝΑΣ ΠΡΟΣΑΡΜΟΓΗΣ
ΠΑΛΑΙΑ ΔΗΜΟΤΙΚΗ ΟΔΟΣ
ΔΗΜΟΤΙΚΗ ΟΔΟΣ (beton)
ΚΑΛΑΜΙΕΣ
ΔΕΞΑΜΕΝΗ
ΠΗΓΑΔΙ
ΜΠΕΤΟΝ
ΕΡΕΙΠΙΟ
Ο.Τ. 54
Ο.Τ. 43Α
Ο.Τ. 43
Ο.Τ. 40
Ο.Τ. 39
Ο.Τ. 36
Ο.Τ. 42
Ο.Τ. 41Α
Ο.Τ. 41
Ο.Τ. 38
Ο.Τ. 20Α
Ο.Τ. 20



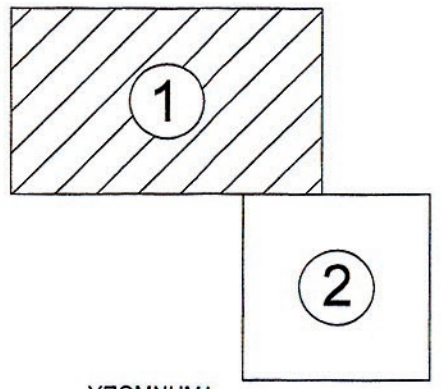

ΥΠΟΜΝΗΜΑ

- ΝΕΑ ΡΥΜΟΤΟΜΙΚΗ ΓΡΑΜΜΗ
- ΝΕΑ ΡΥΜΟΤΟΜΙΚΗ - ΟΙΚΟΔΟΜΙΚΗ ΓΡΑΜΜΗ
- ΥΦΙΣΤΑΜΕΝΗ ΡΥΜΟΤΟΜΙΚΗ - ΟΙΚΟΔΟΜΙΚΗ ΓΡΑΜΜΗ
- ΚΑΤΑΡΓΟΥΜΕΝΗ ΡΥΜΟΤΟΜΙΚΗ - ΟΙΚΟΔΟΜΙΚΗ ΓΡΑΜΜΗ
- ΟΡΙΟΓΡΑΜΜΗ ΠΑΛΑΙΟΥ ΑΙΓΙΑΛΟΥ
- ΟΡΙΟΓΡΑΜΜΗ ΑΙΓΙΑΛΟΥ
- ΟΡΙΟΓΡΑΜΜΗ ΠΑΡΑΛΙΑΣ
- ΟΡΙΟΓΡΑΜΜΗ ΡΕΜΑΤΟΣ
- ΓΡΑΜΜΗ ΠΛΗΜΜΥΡΑΣ
- ΟΡΙΟΓΡΑΜΜΗ ΙΔΙΟΚΤΗΣΙΑΣ
- ΣΥΡΜΑΤΟΠΛΕΓΜΑ
- ΚΑΓΚΕΛΟ
- ΜΑΝΔΡΟΤΟΙΧΟΣ
- ΜΑΝΔΡΟΤΟΙΧΟΣ ΜΕ ΣΥΡΜΑΤΟΠΛΕΓΜΑ
- ΜΑΝΔΡΟΤΟΙΧΟΣ ΜΕ ΚΑΓΚΕΛΟ
- ΠΟΔΙ ΠΡΑΝΟΥΣ
- ΦΡΥΔΙ ΠΡΑΝΟΥΣ

- ΠΕΡΙΟΧΗ ΠΟΥ ΕΞΑΙΡΕΙΤΑΙ ΤΗΣ ΠΑΡΟΥΣΑΣ ΡΥΘΜΙΣΗΣ

- ΣΤΥΛΟΣ ΔΕΗ
- ΣΤΥΛΟΣ ΟΤΕ
- ΣΤΥΛΟΣ ΦΩΤΙΣΜΟΥ ΜΟΝΟΣ
- ΣΤΥΛΟΣ ΦΩΤΙΣΜΟΥ ΔΙΠΛΟΣ
- ΣΤΥΛΟΣ ΦΩΤΙΣΜΟΥ ΔΙΠΛΟΣ
- ΠΥΡΟΣΒΕΣΤΙΚΟΣ ΚΡΟΥΝΟΣ
- ΤΗΛΕΦΩΝΙΚΟΣ ΘΑΛΑΜΟΣ
- ΔΗΜΟΣΙΑ ΒΡΥΣΗ
- ΑΜΜΟΥΔΙΑ
- ΒΡΑΧΙΑ

ΕΜΒΑΔΟΜΕΤΡΗΣΗ

ΕΜΒΑΔΟΝ ΚΟΙΝΟΧΡΗΣΤΩΝ ΧΩΡΩΝ ΕΓΚΕΚΡΙΜΕΝΟΥ ΣΧΕΔΙΟΥ Ε1=22987τ.μ.
ΕΜΒΑΔΟΝ ΚΟΙΝΟΧΡΗΣΤΩΝ ΧΩΡΩΝ ΠΡΟΤΑΣΗΣ ΤΡΟΠΟΠΟΙΗΣΗΣ Ε2α=22230.50τ.μ.
ΕΜΒΑΔΟΝ ΚΟΙΝΩΦΕΛΩΝ ΧΩΡΩΝ ΠΡΟΤΑΣΗΣ ΤΡΟΠΟΠΟΙΗΣΗΣ Ε2β=4108.50τ.μ.

ΤΟ ΠΑΡΟΝ ΤΟΠΟΓΡΑΦΙΚΟ ΔΙΑΓΡΑΜΜΑ ΕΧΕΙ ΕΞΑΡΤΗΘΕΙ ΑΠΟ ΤΟ ΚΡΑΤΙΚΟ ΤΡΙΓΩΝΟΜΕΤΡΙΚΟ ΔΙΚΤΥΟ ΣΕ ΠΡΟΒΟΛΗ ΗΑΤΤ

ΠΙΝΑΚΑΣ ΣΥΝΤΕΤΑΓΜΕΝΩΝ ΚΟΡΥΦΩΝ ΟΙΚΟΔΟΜΙΚΩΝ ΤΕΤΡΑΓΩΝΩΝ ΤΗΣ ΠΡΟΤΑΣΗΣ ΤΡΟΠΟΠΟΙΗΣΗΣ ΤΩΝ ΡΥΜΟΤΟΜΙΚΩΝ ΓΡΑΜΜΩΝ ΤΟΥ ΕΓΚΕΚΡΙΜΕΝΟΥ ΣΧΕΔΙΟΥ ΠΟΥ ΣΥΝΟΔΕΥΟΥΝ ΤΗΝ ΑΝΑΘΕΩΡΗΣΗ ΤΟΥ ΣΧΕΔΙΟΥ

ΟΤ 01	Ο1	-1465.20	2402.72
	Ο2	-1461.89	2375.73
	Ο3	-1470.07	2340.66
	Ο4	-1477.19	2339.67
	Ο5	-1486.46	2401.31
ΟΤ 02	Ο1	-1472.97	2459.32
	Ο2	-1465.83	2407.42
	Ο3	-1487.15	2406.04
	Ο4	-1494.70	2456.25
ΟΤ 03	Ο1	-1502.05	2465.07
	Ο2	-1499.03	2444.21
	Ο3	-1515.96	2441.60
	Ο4	-1519.15	2462.66
ΟΤ 04	Ο1	-1497.68	2436.00
	Ο2	-1493.10	2405.65
	Ο3	-1519.36	2403.95
	Ο4	-1521.33	2418.95
	Ο5	-1522.87	2432.33
ΟΤ 05 ΚΟΙΝΩΦ. ΧΩΡΟΣ	Ο1	-1490.50	2381.12
	Ο2	-1485.40	2338.52
	Ο3	-1535.60	2331.48

ΟΤ 17Α	Ο1	-1646.56	2495.97
	Ο2	-1648.87	2486.21
	Ο3	-1652.14	2478.91
	Ο4	-1659.77	2469.71
	Ο5	-1663.47	2493.54
ΟΤ 18	Ο1	-1599.72	2502.51
	Ο2	-1591.53	2447.18
	Ο3	-1618.90	2443.19
	Ο4	-1624.87	2484.83
	Ο5	-1609.48	2487.22
	Ο6	-1611.40	2500.83
Κ.Χ.1-Κ.Χ.2 ΠΛΑΤΕΙΑ	ΚΧ1	-1643.79	2496.41
	ΚΧ2	-1643.56	2501.25
	ΚΧ3	-1643.38	2504.96
	ΚΧ4	-1639.22	2515.34
ΟΤ 19	Ο1	-1605.48	2537.51
	Ο2	-1601.02	2507.37
	Ο3	-1612.10	2505.78
	Ο4	-1614.14	2520.19
	Ο5	-1628.37	2519.48
	Ο6	-1635.78	2519.92
	Ο7	-1635.34	2529.20

ΟΤ 30	Ο1	-1488.40	2555.50
	Ο2	-1483.04	2522.80
	Ο3	-1506.24	2519.87
	Ο4	-1510.56	2552.18
ΟΤ 31	Ο1	-1488.16	2583.67
	Ο2	-1489.73	2573.31
	Ο3	-1488.37	2556.51
	Ο4	-1502.31	2554.37
	Ο5	-1510.64	2553.73
	Ο6	-1510.94	2574.58
	Ο7	-1510.68	2585.12
ΟΤ 32	Ο1	-1481.84	2611.25
	Ο2	-1482.99	2604.48
	Ο3	-1487.75	2586.60
	Ο4	-1511.38	2588.09
	Ο5	-1511.62	2599.46
	Ο6	-1512.45	2599.49
	Ο7	-1512.58	2616.95
	Ο8	-1501.56	2615.00
	Ο1	-1480.41	2625.65
	Ο2	-1480.61	2620.00
	Ο3	-1482.30	2612.56

ΟΤ 43	Ο1	-1695.74	2645.54
	Ο2	-1690.89	2639.59
	Ο3	-1688.61	2624.51
	Ο4	-1696.19	2623.28
ΟΤ 43Α	Ο1	-1705.35	2695.73
	Ο2	-1699.49	2696.60
	Ο3	-1691.74	2645.24
	Ο4	-1697.04	2650.79
ΟΤ 44	Ο1	-1477.14	2693.84
	Ο2	-1479.29	2660.25
	Ο3	-1501.71	2664.29
	Ο4	-1496.81	2696.66
ΟΤ 45	Ο1	-1475.20	2731.90
	Ο2	-1476.62	2698.82
	Ο3	-1495.86	2701.58
	Ο4	-1491.33	2734.02
ΟΤ 46	Ο1	-1472.55	2757.37
	Ο2	-1475.26	2736.49
	Ο3	-1490.69	2738.90
	Ο4	-1490.40	2741.78
	Ο5	-1488.05	2750.15

ΑΠΟΣΠΑΣΜΑ ΤΟΠΟΓΡΑΦΙΚΟΥ ΔΙΑΓΡΑΜΜΑΤΟΣ Γ.Υ.Σ. ΚΛΙΜΑΚΑ 1:5000
(Φ.Χ. ΑΝΔΡΟΣ - 6577/1 & 6577/3)

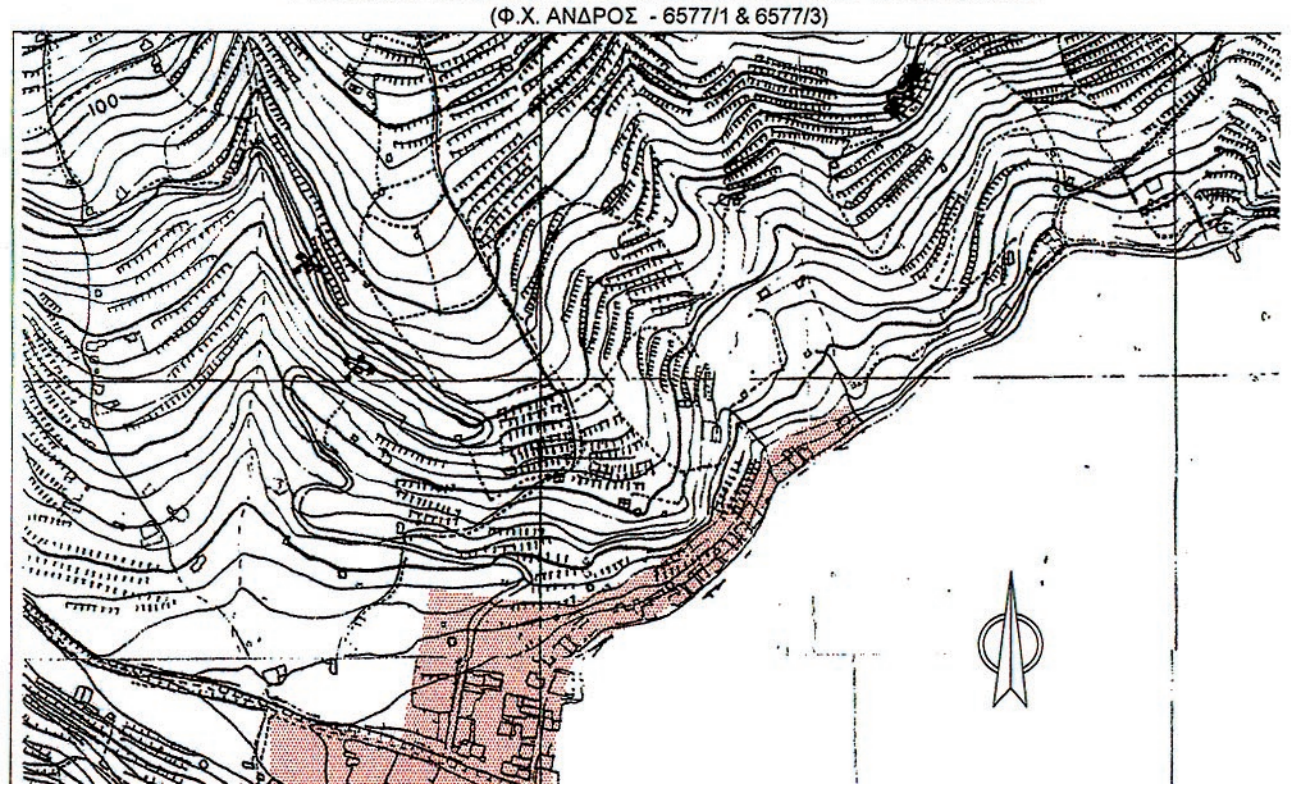

Ο.Τ. 06Α
ΚΟΙΝΩΦΕΛΗΣ ΧΩΡΟΣ
Ι.Ν. ΑΓΙΟΥ ΝΙΚΟΛΑΟΥ
ΠΡΟΑΥΛΙΟ ΙΕΡΟΥ ΝΑΟΥ
Ο.Τ. 06
ΚΟΙΝΩΦΕΛΗΣ ΧΩΡΟΣ
(ΔΗΜΑΡΧΕΙΟΥ)
1/Π ΔΗΜΟΤΙΚΟ ΚΤΙΡΙΟ
Ο.Τ. 05
ΚΟΙΝΩΦΕΛΗΣ ΧΩΡΟΣ
(ΣΧΟΛΕΙΟΥ)
ΧΩΡΟΣ ΣΧΟΛΕΙΟΥ
ΠΛΑΤΕΙΑ (ΠΛΑΚΟΣΤΡΩΤΟ)
ΜΝΗΜΕΙΟ
ΠΑΡΤΕΡΙ
ΠΕΡΙΠΤΕΡΟ
Ο.Τ. 01
Ο.Τ. 02
Ο.Τ. 03
Ο.Τ. 04
Ο.Τ. 07
Ο.Τ. 08
Ο.Τ. 09
Ο.Τ. 21
Ο.Τ. 22
Ο.Τ. 23
Ο.Τ. 24
Ο.Τ. 28
Ο.Τ. 29
Ο.Τ. 30
ΟΔΟΣ 28ης ΟΚΤΩΒΡΙΟΥ(beton)
ΟΔΟΣ Δ. ΖΑΓΟΡΑΙΟΥ (beton)
ΟΔΟΣ ΑΓΙΟΥ ΝΙΚΟΛΑΟΥ (beton)
ΟΔΟΣ ΕΘΝΙΚΗΣ ΑΝΤΙΣΤΑΣΕΩΣ (beton)
ΔΗΜΟΤΙΚΗ ΟΔΟΣ (beton)
ΟΔΟΣ ΓΕΩΡ. ΨΑΛΤΗ (ΠΛΑΚΟΣΤΡΩΤΟΣ ΠΕΖΟΔΡΟΜΟΣ)
ΠΑΡΑΛΙΑΚΗ ΔΗΜΟΤΙΚΗ ΟΔΟΣ (beton)
ΑΞΟΝΑΣ ΠΡΟΣΑΡΜΟΓΗΣ
ΟΡΙΟΓΡΑΜΜΗ ΑΙΓΙΑΛΟΥ & ΠΑΡΑΛΙΑΣ
ΟΡΙΟΓΡΑΜΜΗ ΠΑΡΑΛΙΑΣ
ΟΡΙΟΓΡΑΜΜΗ ΑΙΓΙΑΛΟΥ
2/Π ΞΕΝΟΔΟΧΕΙΟ "ΚΟΡΘΙΟΝ"
< ΠΡΟΣ ΓΑΥΡΙΟ
ΒΡΑΧΙΑ
ΘΑΛΑΣΣΑ
ΚΙΟΣΚΙ
ΠΗΓΑΔΙ
ΥΠΟΣΤΕΓΟ
X: -1450
Y: 2450
Y: 2300
X: -1600

ΑΞΟΝΑΣ ΠΡΟΣΑΡΜΟΓΗΣ
ΠΡΟΣ ΓΡΙΑΣ ΠΗΔΗΜΑ
Ο.Τ. 55
Ο.Τ. 52
Ο.Τ. 51
Ο.Τ. 47
Ο.Τ. 56
Ο.Τ. 57
Ο.Τ. 58
Ο.Τ. 46
Ο.Τ. 53
Ο.Τ. 50
Ο.Τ. 48
Ο.Τ. 45
Ο.Τ. 49
Ο.Τ. 44
Ο.Τ. 35
Ο.Τ. 34Β
Ο.Τ. 33Α
Ο.Τ. 33
Ο.Τ. 34
Ο.Τ. 32
Ο.Τ. 37
Ο.Τ. 34Α
Ο.Τ. 25
Ο.Τ. 26
Ο.Τ. 31
Ο.Τ. 27
Ο.Τ. 21
ΔΕΞΑΜΕΝΗ
ΠΗΓΑΔΙ
ΚΑΛΑΜΙΕΣ
ΔΗΜΟΤΙΚΗ ΟΔΟΣ (beton)
ΠΑΡΑΛΙΑΚΗ ΔΗΜΟΤΙΚΗ ΟΔΟΣ (beton)
ΟΡΙΟΓΡΑΜΜΗ ΑΙΓΙΑΛΟΥ & ΠΑΡΑΛΙΑΣ
ΟΡΙΟΓΡΑΜΜΗ ΠΑΛΑΙΟΥ ΑΙΓΙΑΛΟΥ
ΒΡΑΧΙΑ
ΘΑΛΑΣΣΑ
ΠΡΟΤΕΙΝΟΜΕΝΗ ΓΕΦΥΡΑ
ΑΝΤΛΙΟΣΤΑΣΙΟ
ΠΟΤΑΜΟΣ
ΓΕΦΥΡΙ
ΟΔΟΣ ΓΕΩΡ. ΨΑΛΤΗ (ΠΛΑΚΟΣΤΟΣ ΠΕΖΟΔΡΟΜΟΣ)
ΕΞΑΙΡΕΙΤΑΙ ΤΗΣ ΠΑΡΟΥΣΗΣ ΡΥΘΜΙΣΗΣ
ΚΟΙΝΩΦΕΛΗΣ ΧΩΡΟΣ
Ι.Ν. ΑΓΙΟΥ ΤΑΞΙΑΡΧΗ
ΟΔΟΣ ΤΑΞΙΑΡΧΩΝ (beton)
ΟΔΟΣ ΑΓΙΟΥ ΝΙΚΟΛΑΟΥ (beton)
ΕΡΕΙΠΙΟ
ΚΙΟΣΚΙ
ΒΕΡΑΝΤΑ
ΥΠΟΓΕΙΟ
Χ: -1600 Υ: 2750
Χ: -1450 Υ: 2750
Χ: -1600 Υ: 2600
Χ: -1450 Υ: 2600

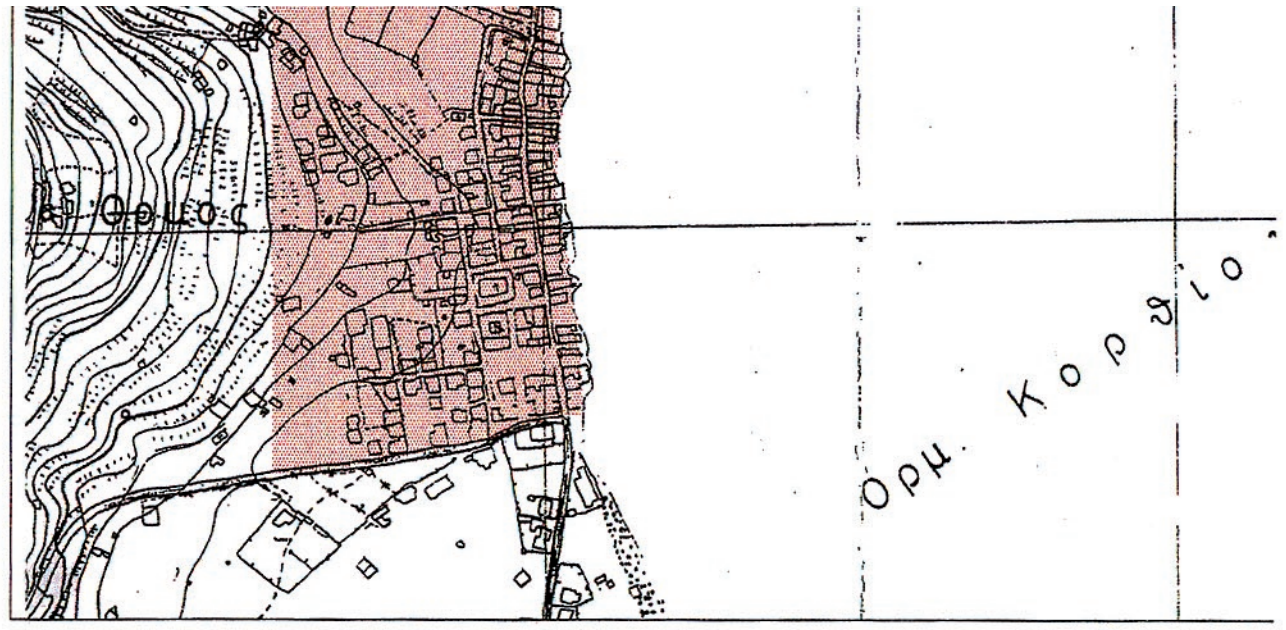

ΟΤ	Κορυφή	X	Y
ΧΩΡΟΣ	04	-1541.97	2375.74
ΟΤ 06 ΚΟΙΝΩΦ. ΧΩΡΟΣ	01	-1528.79	2431.50
	02	-1525.27	2403.63
	03	-1545.81	2402.18
	04	-1549.83	2428.45
ΟΤ 06Α ΚΟΙΝΩΦ. ΧΩΡΟΣ	01	-1527.49	2467.17
	02	-1523.14	2463.99
	03	-1520.26	2444.90
	04	-1523.60	2440.26
	05	-1551.25	2435.46
	06	-1554.72	2459.61
	07	-1552.23	2463.22
ΟΤ 07	01	-1558.12	2447.00
	02	-1549.54	2390.04
	03	-1576.35	2386.62
	04	-1584.39	2443.17
ΟΤ 08	01	-1548.87	2385.09
	02	-1541.05	2330.70
	03	-1568.04	2326.90
	04	-1575.64	2381.67
ΟΤ 09	01	-1581.59	2380.90
	02	-1573.99	2326.07
	03	-1601.74	2322.17
	04	-1609.51	2377.34
ΟΤ 10	01	-1590.33	2442.31
	02	-1582.30	2385.85
	03	-1610.07	2382.30
	04	-1618.12	2438.25
ΟΤ 11	01	-1624.05	2437.39
	02	-1616.02	2381.55
	03	-1645.84	2377.66
	04	-1654.10	2433.00
ΟΤ 12	01	-1615.42	2376.58
	02	-1607.69	2321.33
	03	-1637.23	2317.18
	04	-1645.11	2372.71
ΟΤ 13	01	-1654.53	2371.49
	02	-1650.07	2372.07
	03	-1642.18	2316.49
	04	-1647.99	2315.56
ΟΤ 14	01	-1665.09	2431.40
	02	-1659.05	2432.28
	03	-1650.80	2377.01
	04	-1655.39	2376.42
ΟΤ 15	01	-1667.37	2458.72
	02	-1663.78	2462.95
	03	-1659.79	2437.22
	04	-1665.57	2436.38
ΟΤ 15Α	01	-1673.53	2492.09
	02	-1668.42	2492.83
	03	-1664.01	2464.43
	04	-1667.62	2461.45
ΟΤ 16	01	-1686.07	2557.89
	02	-1678.71	2559.14
	03	-1669.15	2497.57
	04	-1675.07	2496.72
ΟΤ 17	01	-1630.80	2483.91
	02	-1624.84	2442.32
	03	-1654.84	2437.95
	04	-1659.39	2467.27
	05	-1648.97	2481.08

ΟΤ	Κορυφή	X	Y
	08	-1635.55	2532.58
ΟΤ 19Α	01	-1637.71	2532.23
	02	-1637.04	2526.10
	03	-1638.39	2520.90
	04	-1641.72	2515.61
	05	-1645.89	2500.92
	06	-1664.20	2498.28
	07	-1668.68	2527.14
ΟΤ 20	01	-1610.44	2570.98
	02	-1606.22	2542.46
	03	-1636.77	2537.45
	04	-1638.77	2542.91
	05	-1643.83	2549.89
	06	-1653.06	2563.76
ΟΤ 20Α	01	-1655.95	2563.27
	02	-1652.75	2559.15
	03	-1649.12	2554.35
	04	-1642.32	2543.90
	05	-1638.46	2537.17
	06	-1669.45	2532.08
	07	-1673.82	2560.24
ΟΤ 21	01	-1577.49	2576.57
	02	-1568.18	2511.81
	03	-1595.09	2508.28
	04	-1604.52	2571.99
ΟΤ 22	01	-1567.47	2507.35
	02	-1558.96	2451.94
	03	-1585.59	2448.05
	04	-1593.81	2503.56
ΟΤ 23	01	-1540.91	2511.17
	02	-1534.87	2471.98
	03	-1555.79	2467.56
	04	-1562.03	2508.13
ΟΤ 24	01	-1546.99	2548.92
	02	-1541.46	2515.18
	03	-1562.53	2512.30
	04	-1567.47	2545.54
ΟΤ 25	01	-1552.27	2580.93
	02	-1547.68	2552.85
	03	-1568.48	2549.37
	04	-1572.92	2577.34
	05	-1570.17	2579.55
ΟΤ 26	01	-1515.54	2586.58
	02	-1515.64	2574.93
	03	-1516.59	2558.23
	04	-1543.12	2555.94
	05	-1548.20	2587.05
	06	-1540.43	2588.06
	07	-1530.14	2587.30
	08	-1525.82	2586.77
ΟΤ 27	01	-1516.69	2557.14
	02	-1511.57	2518.96
	03	-1536.49	2515.79
	04	-1542.76	2553.99
ΟΤ 28	01	-1508.68	2517.56
	02	-1502.99	2477.92
	03	-1513.76	2476.33
	04	-1529.98	2473.07
	05	-1536.18	2513.31
ΟΤ 29	01	-1482.29	2519.11
	02	-1473.72	2464.13
	03	-1495.66	2461.17
	04	-1503.70	2516.29

ΟΤ	Κορυφή	X	Y
ΟΤ 33	04	-1506.21	2617.09
	05	-1513.27	2618.56
	06	-1511.74	2626.48
	07	-1510.85	2626.30
	08	-1509.53	2631.73
ΟΤ 33Α	01	-1479.72	2645.72
	02	-1480.35	2627.41
	03	-1509.08	2633.60
	04	-1504.87	2651.01
ΟΤ 34Α ΚΟΙΝΩΦ. ΧΩΡΟΣ	01	-1553.23	2594.67
	02	-1554.53	2586.07
	03	-1569.14	2587.74
	04	-1573.14	2588.93
	05	-1575.60	2593.91
	06	-1572.04	2596.22
	07	-1569.29	2596.66
ΟΤ 35	01	-1543.67	2660.25
	02	-1552.59	2598.86
	03	-1568.44	2600.64
	04	-1573.93	2605.94
	05	-1584.27	2668.78
	06	1578.22	2677.13
ΟΤ 36	01	-1594.84	2683.75
	02	-1589.00	2648.25
	03	-1615.23	2644.37
	04	-1621.78	2688.64
	05	-1619.67	2691.56
ΟΤ 37	01	-1588.19	2643.31
	02	-1578.03	2581.55
	03	-1605.25	2576.93
	04	-1614.50	2639.42
ΟΤ 38	01	-1620.44	2638.54
	02	-1611.17	2575.93
	03	-1640.06	2571.03
	04	-1649.42	2634.25
ΟΤ 39	01	-1628.64	2693.99
	02	-1621.17	2643.49
	03	-1650.15	2639.20
	04	-1658.58	2696.14
	05	-1655.69	2700.12
ΟΤ 40	01	-1665.46	2701.63
	02	-1656.09	2638.32
	03	-1683.43	2634.28
	04	-1685.73	2638.99
	05	-1694.55	2697.33
ΟΤ 41	01	-1655.35	2633.38
	02	-1645.98	2570.03
	03	-1656.07	2568.32
	04	-1667.83	2587.23
	05	-1672.33	2596.70
	06	-1677.12	2607.58
	07	-1680.07	2617.43
	08	-1681.91	2629.45
ΟΤ 41Α	01	-1679.50	2610.03
	02	-1677.36	2603.10
	03	-1670.36	2588.03
	04	-1662.78	2576.15
	05	-1658.16	2567.96
	06	-1674.58	2565.18
	07	-1681.31	2609.71
ΟΤ 42	01	-1696.99	2618.09
	02	-1687.86	2619.57
	03	-1679.48	2564.08
	04	-1687.57	2562.71

ΟΤ	Κορυφή	X	Y
	06	-1484.87	2759.59
	07	-1483.67	2761.65
ΟΤ 47	01	-1484.99	2767.48
	02	-1488.81	2763.62
	03	-1493.78	2751.70
	04	-1495.59	2739.63
	05	-1525.96	2744.02
	06	-1520.15	2782.12
	07	-1517.09	2789.97
	08	-1511.60	2791.49
	09	-1499.86	2782.07
ΟΤ 48	01	-1496.48	2734.70
	02	-1498.05	2726.90
	03	-1499.63	2720.11
	04	-1502.14	2702.48
	05	-1531.65	2706.71
	06	-1526.71	2739.07
ΟΤ 49	01	-1502.96	2697.54
	02	-1504.39	2686.01
	03	-1507.36	2669.76
	04	-1529.02	2675.69
	05	-1535.85	2679.19
	06	-1532.40	2701.77
ΟΤ 50	01	-1531.66	2739.79
	02	-1540.45	2682.18
	03	-1546.02	2685.32
	04	-1554.04	2688.86
	05	-1564.28	2692.34
	06	-1566.94	2693.51
	07	-1559.08	2743.75
ΟΤ 51	01	-1522.82	2797.74
	02	-1530.91	2744.73
	03	-1558.31	2748.69
	04	-1551.22	2793.99
ΟΤ 52	01	-1555.34	2793.49
	02	-1562.26	2749.26
	03	-1590.85	2753.39
	04	-1585.33	2789.11
ΟΤ 53	01	-1563.04	2744.32
	02	-1569.76	2701.38
	03	-1573.04	2699.45
	04	-1597.77	2708.59
	05	-1591.61	2748.45
ΟΤ 54	01	-1607.29	2750.72
	02	-1596.56	2749.17
	03	-1602.57	2710.31
	04	-1608.37	2711.87
ΟΤ 55	01	-1594.56	2784.98
	02	-1591.03	2784.99
	03	-1595.80	2754.11
	04	-1603.32	2755.20
ΟΤ 56	01	-1465.87	2791.16
	02	-1463.75	2789.04
	03	-1482.37	2770.51
	04	-1497.20	2785.06
	05	-1511.53	2796.56

ΠΙΝΑΚΑΣ ΣΥΝΤΕΤΑΓΜΕΝΩΝ ΚΟΡΥΦΩΝ ΟΙΚΟΔΟΜΙΚΩΝ ΤΕΤΡΑΓΩΝΩΝ ΠΟΥ ΔΕΝ ΤΡΟΠΟΠΟΙΟΥΝΤΑΙ ΚΑΙ ΣΥΝΟΔΕΥΟΥΝ

ΟΤ	Κορυφή	X	Y
ΟΤ 57	01	-1418.56	2807.76
	02	-1417.83	2805.39
	03	-1453.23	2798.75
	04	-1454.58	2797.98
	05	-1463.36	2789.37
	06	-1465.54	2791.43
ΟΤ 58	01	-1388.57	2832.67
	02	-1381.27	2824.65
	03	-1390.95	2815.95
	04	-1395.53	2811.90
	05	-1408.68	2806.94
	06	-1416.77	2805.47
	07	-1417.50	2807.83
ΟΤ 59	01	-1383.58	2845.26
	02	-1372.03	2833.48
	03	-1380.44	2825.31
	04	-1388.09	2833.12
ΟΤ 60	01	-1342.96	2873.30
	02	-1336.56	2867.70
	03	-1342.28	2861.12
	04	-1346.53	2856.15
	05	-1348.17	2857.49
	06	-1352.35	2852.46
	07	-1354.74	2850.09
	08	-1370.29	2835.14
	09	-1381.58	2847.14
ΟΤ 61	01	-1333.30	2879.32
	02	-1331.00	2877.40
	03	-1333.10	2875.20
	04	-1331.50	2873.80
	05	-1336.49	2868.36
	06	-1342.65	2873.63
ΟΤ 62	01	-1327.05	2890.25
	02	-1324.17	2887.45
	03	-1325.69	2883.33
	04	-1326.11	2882.74
	05	-1330.29	2878.19
	06	-1332.46	2880.12
ΟΤ 63	01	-1315.70	2918.99
	02	-1312.73	2914.36
	03	-1317.68	2903.98
	04	-1319.92	2897.84
	05	-1322.66	2891.58
	06	-1326.76	2893.92
ΟΤ 64	01	-1288.86	2943.97
	02	-1283.52	2936.36
	03	-1291.14	2930.89
	04	-1297.92	2926.10
	05	-1308.02	2919.21
	06	-1309.61	2921.52
ΟΤ 65	01	-1245.03	2963.95
	02	-1260.22	2953.51
	03	-1261.95	2956.13
	04	-1263.79	2958.77

ΕΛΛΗΝΙΚΗ ΔΗΜΟΚΡΑΤΙΑ
ΠΕΡΙΦΕΡΕΙΑ ΝΟΤΙΟΥ ΑΙΓΑΙΟΥ
ΝΟΜΟΣ ΚΥΚΛΑΔΩΝ
ΔΗΜΟΣ ΚΟΡΘΙΟΥ
ΝΗΣΟΣ ΑΝΔΡΟΣ

ΜΕΛΕΤΗ : ΤΟΠΟΓΡΑΦΙΚΕΣ ΑΠΟΤΥΠΩΣΕΙΣ ΤΟΥ ΔΗΜΟΥ ΚΟΡΘΙΟΥ ΤΗΣ ΝΗΣΟΥ ΑΝΔΡΟΥ

ΤΡΟΠΟΠΟΙΗΣΗ ΤΩΝ ΡΥΜΟΤΟΜΙΚΩΝ - ΟΙΚΟΔΟΜΙΚΩΝ ΓΡΑΜΜΩΝ ΤΟΥ ΕΓΚΕΚΡΙΜΕΝΟΥ ΡΥΜΟΤΟΜΙΚΟΥ ΣΧΕΔΙΟΥ ΤΟΥ ΟΡΜΟΥ ΚΟΡΘΙΟΥ ΜΕ ΣΚΟΠΟ ΤΗΝ ΑΝΑΘΕΩΡΗΣΗ ΤΟΥ ΣΧΕΔΙΟΥ

ΔΙΑΓΡΑΜΜΑ ΠΡΟΤΑΣΗΣ ΤΡΟΠΟΠΟΙΗΣΗΣ
ΡΥΜΟΤΟΜΙΚΩΝ & ΟΙΚΟΔΟΜΙΚΩΝ ΓΡΑΜΜΩΝ ΤΟΥ ΕΓΚΕΚΡΙΜΕΝΟΥ ΡΥΜΟΤΟΜΙΚΟΥ ΣΧΕΔΙΟΥ ΤΟΥ ΟΡΜΟΥ ΚΟΡΘΙΟΥ

ΑΡ. ΣΧΕΔΙΟΥ 1

ΚΛΙΜΑΚΑ 1:500

ΓΡΑΦΕΙΟ ΜΕΛΕΤΩΝ
ΧΡΗΣΤΟΣ ΜΑΝΑΛΗΣ
ΑΓΡ. ΤΟΠΟΓΡΑΦΟΣ ΜΗΧΑΝΙΚΟΣ
Ι. ΦΙΞ & ΕΣΠΕΡΟΥ , Τ.Κ. 17561 Π. ΦΑΛΗΡΟ
Τηλ. - fax : 210 9843954

ΜΕΛΕΤΗΤΗΣ
ΧΡΗΣΤΟΣ Ι. ΜΑΝΑΛΗΣ
ΑΓΡΟΝΟΜΟΣ ΤΟΠΟΓΡΑΦΟΣ ΜΗΧΑΝΙΚΟΣ
Διπλωματούχος Α.Π.Θ.
Αριθ. Μητρ. Τ.Ε.Ε. 46456 - Αριθ. Αδείας 394/85
Ι. ΦΙΞ. 8 & ΕΣΠΕΡΟΥ 51 - Π. ΦΑΛΗΡΟ 175 61
ΤΗΛ. 210.98.43.954 - ΑΘΗΝΑ

ΠΟΙΟΤΙΚΟΣ ΕΛΕΓΧΟΣ

ΑΝΔΡΟΣ - ΟΚΤΩΒΡΙΟΣ 2012

ΔΗΜΟΣ ΚΟΡΘΙΟΥ	ΑΝΔΡΟΣ / /	Ο ΕΠΙΒΛΕΠΩΝ ΜΗΧΑΝΙΚΟΣ	Ακριβές Αντίγραφο του διαγράμματος που συνοδεύει την 133/2011 γνωμοδότηση του Κ.Σ.Χ.Ο.Π., διορθωμένο σύμφωνα με τις παρατηρήσεις του 156/2012 Πρακτικού του Σ.Τ.Ε.
ΠΕΡΙΦΕΡΕΙΑ ΝΟΤΙΟΥ ΑΙΓΑΙΟΥ ΤΜΗΜΑ ΤΥΔΚ	ΘΕΩΡΗΘΗΚΕ ΣΥΡΟΣ / /	Ο ΠΡΟΙΣΤΑΜΕΝΟΣ ΤΥΔΚ	Η ΔΙΕΥΘΥΝΤΡΙΑ Α. ΛΟΥΔΟΥΝΗ

ΕΓΚΡΙΤΙΚΗ ΑΠΟΦΑΣΗ

ΥΠΟΥΡΓΕΙΟ ΠΕΡΙΒΑΛΛΟΝΤΟΣ ΕΝΕΡΓΕΙΑΣ & ΚΛΙΜΑΤΙΚΗΣ ΑΛΛΑΓΗΣ
ΑΡΙΘ. ΠΡΑΞΕΩΣ: Γ. 97776 /13
ΣΥΝΟΔΕΥΕΙ ΤΟ Π. ΔΙΑΤΑΓΜΑ ΠΕΡΙ Τροποποίηση του εγκεκριμένου ρυμοτ. σχεδίου της τοπικής Κοινότητας Όρμου Κορθίου Δημοτικής Ενότητας Κορθίου, Δήμου Άνδρου (ν. Κυκλάδων) και επικύρωση καθορισμού οριογραμμών τμήματος ρέματος Ρυχιανού Ποταμού.
ΑΘΗΝΑ 17 Μαΐου 2013
Ο Δ/ΝΤΗΣ
Α. ΜΕΘΕΝΙΤΗΣ

Φακ. 51/13
σχ. 1

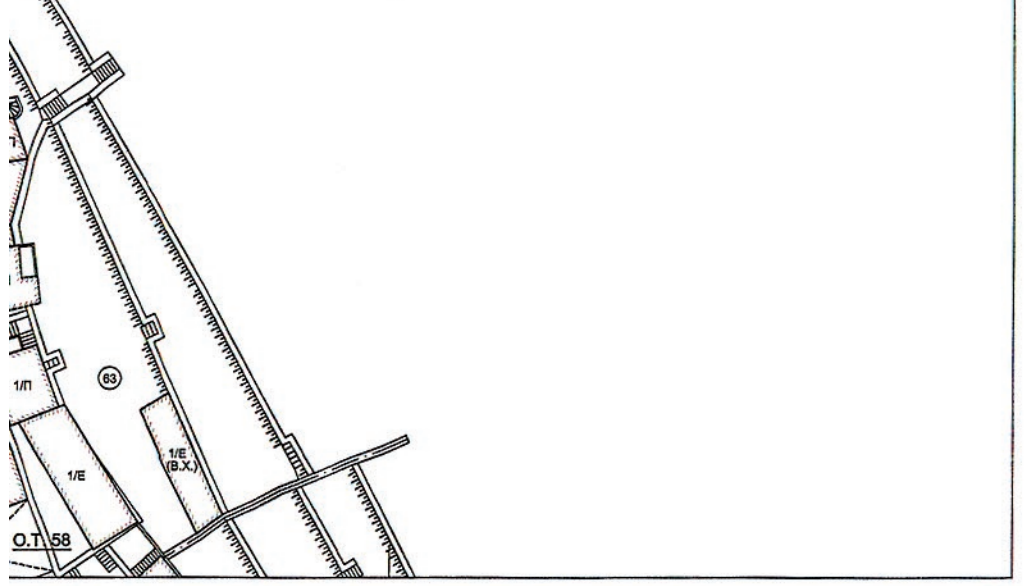

1500210060613000 8